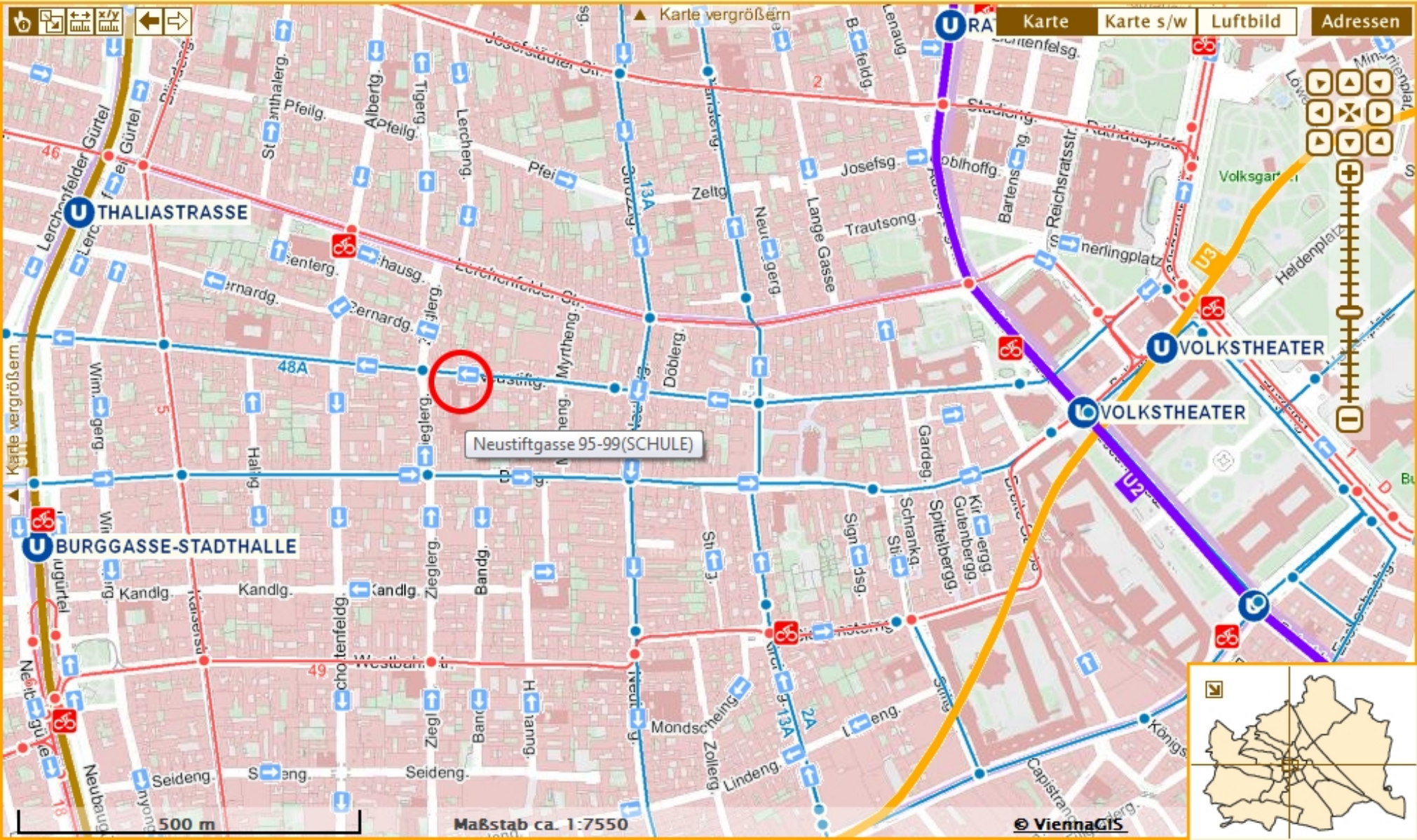

Karte
Karte s/w
Luftbild
Adressen
Karte vergrößern
THALIASTRASSE
VOLKSTHEATER
VOLKSTHEATER
BURGGASSE-STADTHALLE
Neustiftgasse 95-99(SCHULE)
Lerchenfelder Gürtel
Josefstädter Str.
Pfeilg.
Albertg.
Tigerg.
Lercheng.
Zeltg.
Neubaugerg.
Lange Gasse
Josefsg.
Trautsong.
Bartensteng.
Reichsratsstr.
Volksgarten
Heldenplatz
Bernardg.
Myrtheng.
Döblerg.
Gardeg.
Schrankg.
Spittelbergg.
Gutenbergg.
Kandlg.
Ziegleg.
Bandg.
Westbahnstr.
Mondscheing.
Zollerg.
Lindeng.
Seideng.
Neubaugürtel
Capistrangasse
Königs
U2
U3
13A
48A
46
49
2A
500 m
Maßstab ca. 1:7550
© ViennaGIS

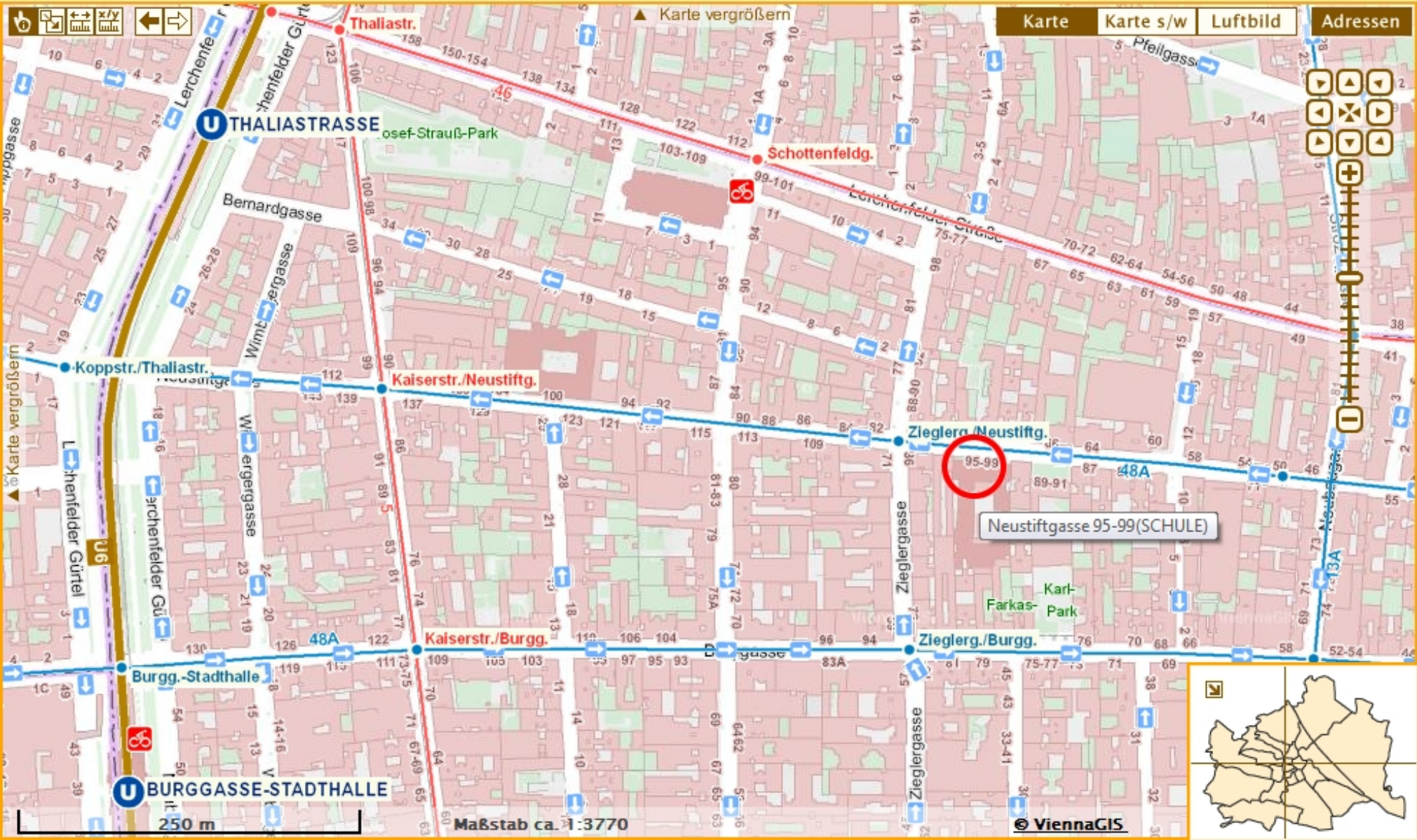

Karte
Karte s/w
Luftbild
Adressen
Karte vergrößern
Thaliastr.
THALIASTRASSE
Schottenfeldg.
Bernardgasse
Koppstr./Thaliastr.
Kaiserstr./Neustiftg.
Zieglerg./Neustiftg.
Neustiftgasse 95-99(SCHULE)
Zieglergasse
Kaiserstr./Burgg.
Zieglerg./Burgg.
Burgg.-Stadthalle
BURGGASSE-STADTHALLE
Karl-Park
Farkas-
250 m
Maßstab ca. 1:3770
© ViennaGIS

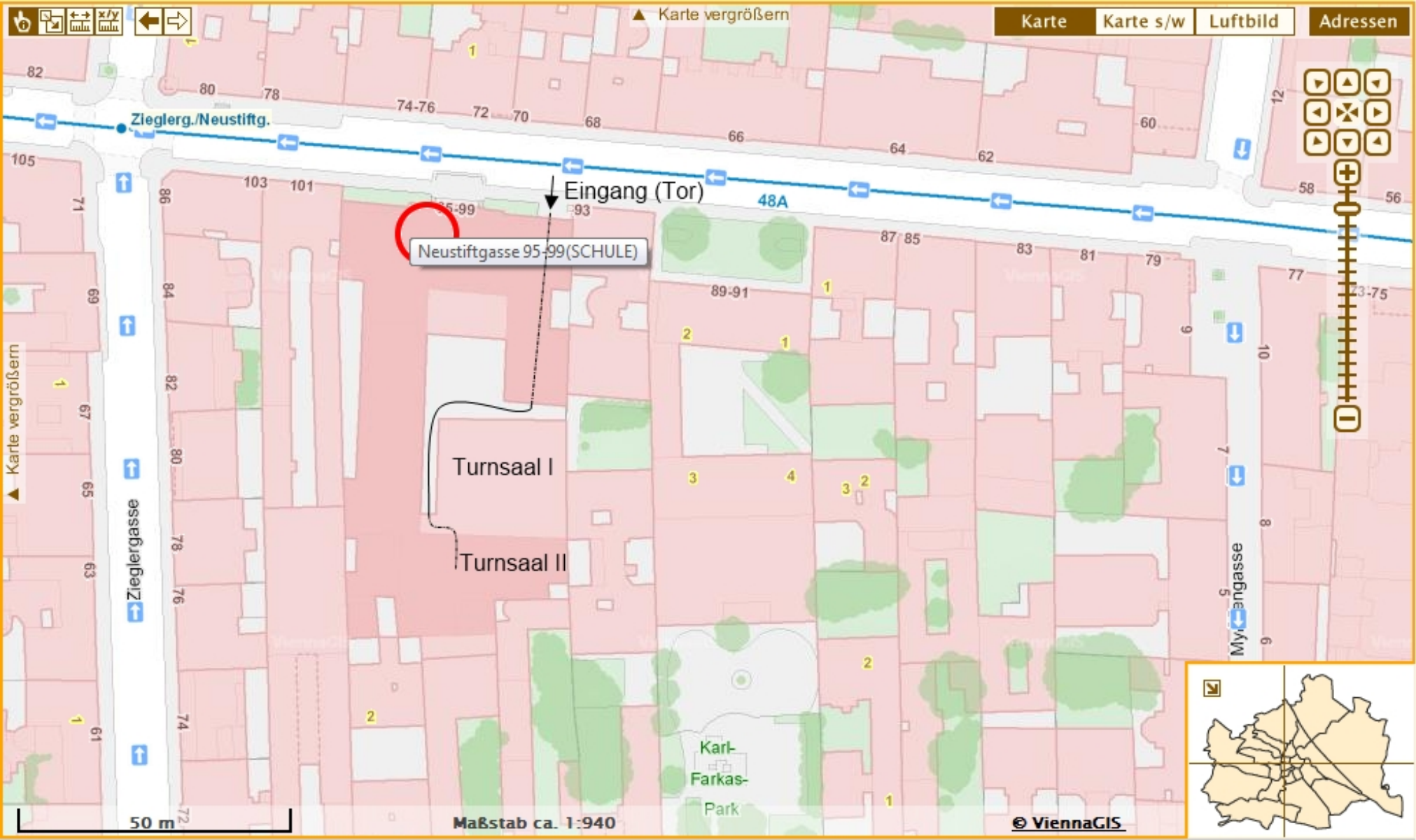
Karte vergrößern
Karte
Karte s/w
Luftbild
Adressen
Zieglerg./Neustiftg.
Eingang (Tor)
48A
Neustiftgasse 95-99(SCHULE)
Turnsaal I
Turnsaal II
Zieglergasse
Mayerngasse
Karl-
Farkas-
Park
Karte vergrößern
50 m
Maßstab ca. 1:940
© ViennaGIS